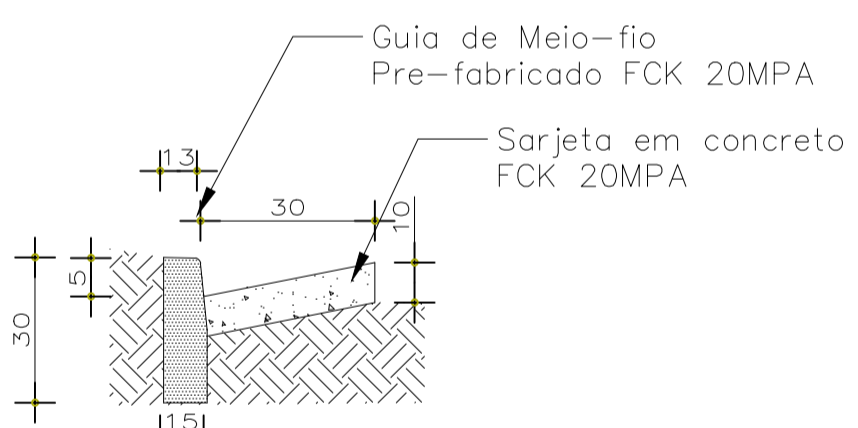
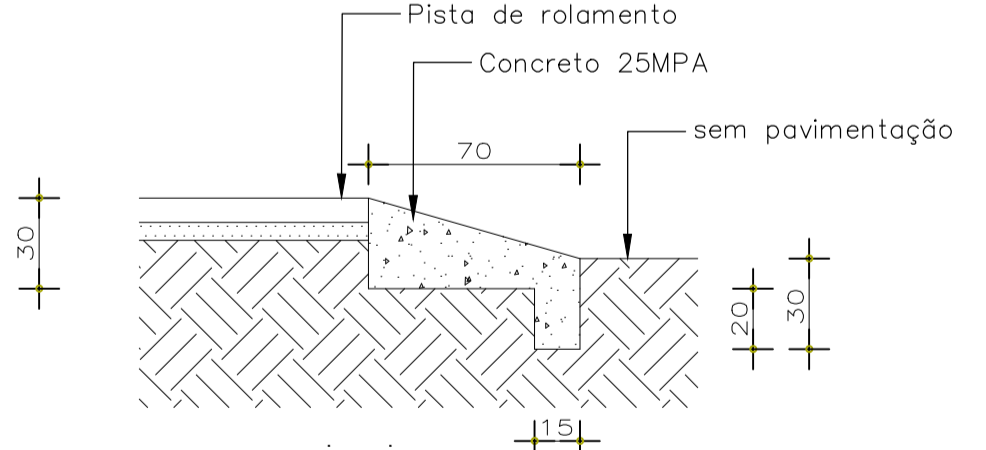


**DET 02 - SARJETA E MEIO FIO**  
SEM ESCALA  
MEDIDAS EM CENTIMENTOS



**DET 03 - SARJETA E MEIO FIO REBAIXADO**  
SEM ESCALA  
MEDIDAS EM CENTIMENTOS

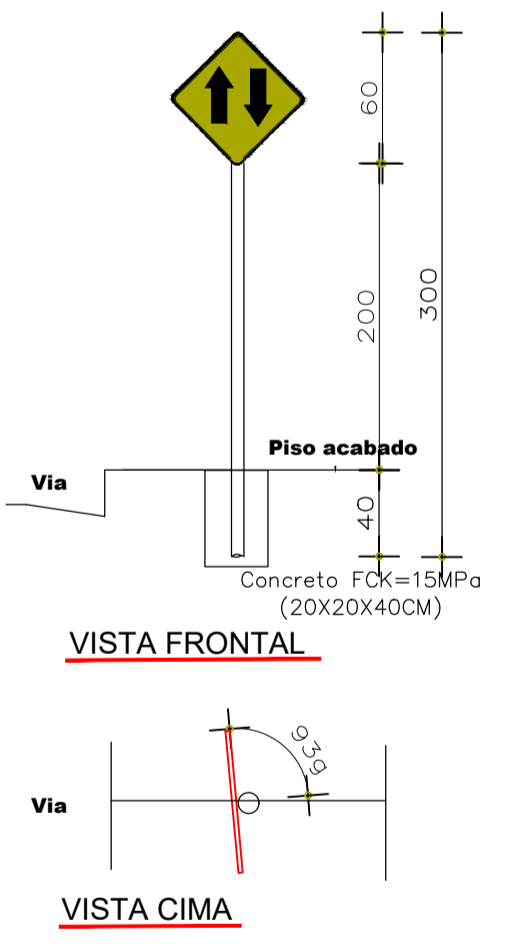


**DET 04 - TRANSIÇÃO PARA TRECHO NÃO PAVIMENTADO**  
ESCALA 1:25  
MEDIDAS EM CENTIMENTOS

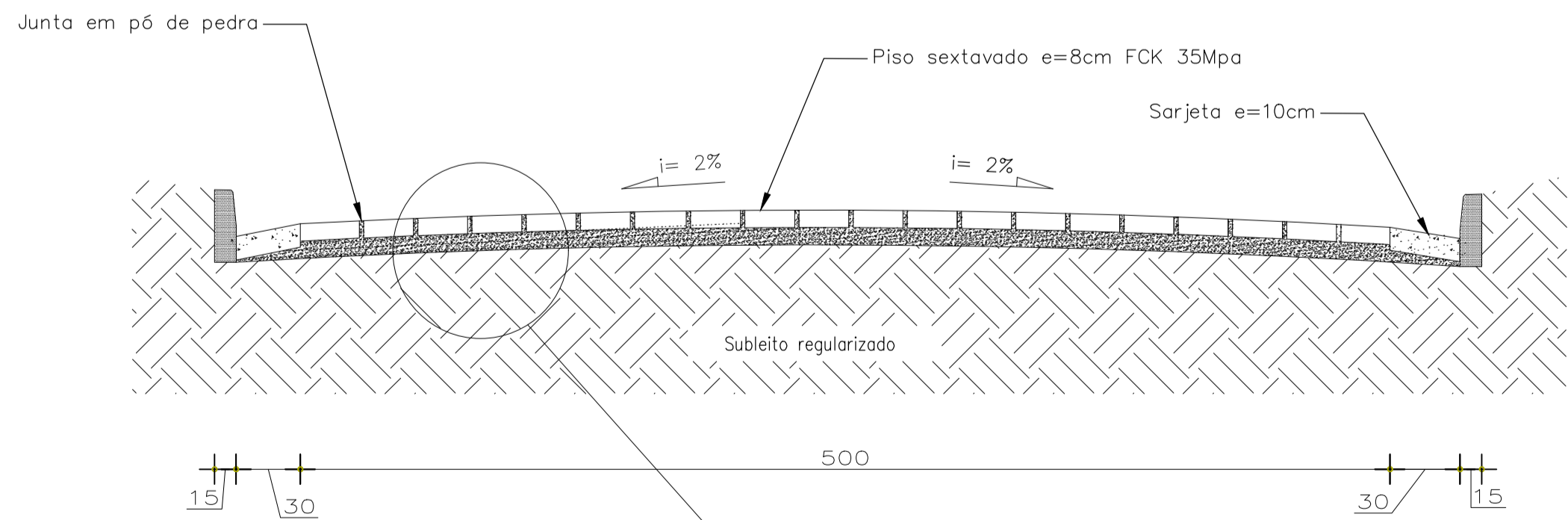
LEGENDA			
SINAL	DIMENSÕES	CODIGO	NOME
	60 x 60 cm	A-25	Mão Dupla
	d = 60 cm	R-19	Velocidade Máxima Permitida

**NOTAS - instalação de sinalizações Verticais:**

- **Altura de instalação:** Todas placas de sinalização, deverão ser afixadas à 2,00m do piso acabado, salvo quanto altura diferente for especificada em projeto.
- **Inclinação:** A regra geral de posicionamento das placas de sinalização, consiste em colocá-las no lado direito da via no sentido do fluxo de tráfego que devem regulamentar.
- **Afastamento Lateral:** O afastamento lateral das placas, medido entre a borda lateral da mesma e do pista, deve ser, no mínimo, de 1,00 metros para trechos retos da via, e 1,20 metros nos trechos em curva.
- **Instalação:** Em vala de 20x20x40cm de profundidade, fixadas conforme exposto acima e então concretada.



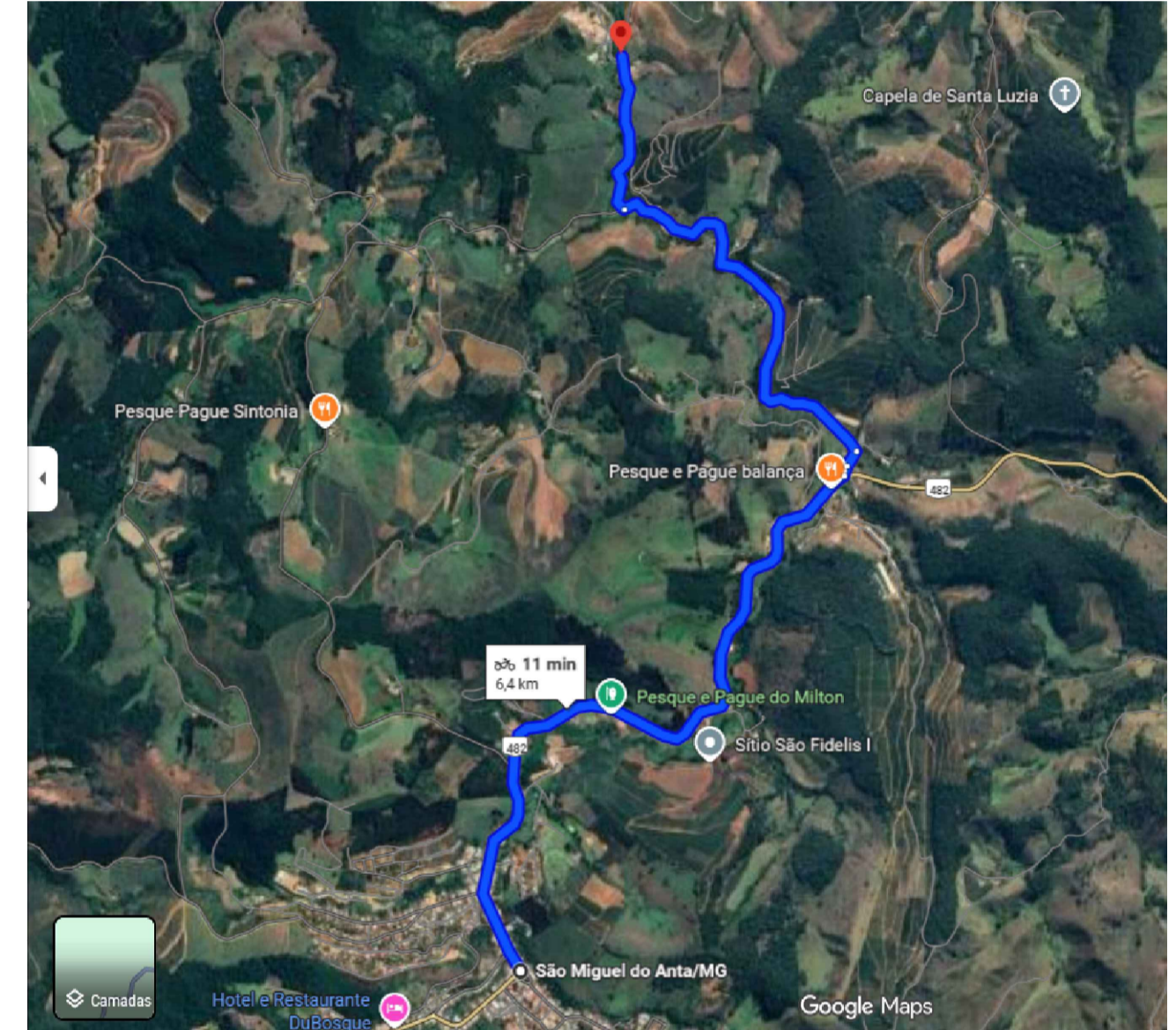
**DET 05 - FIXAÇÃO DA SINALIZAÇÃO VERTICAL**  
SEM ESCALA  
MEDIDAS EM CENTIMENTOS



**DET 01 - PERFIL DO CALÇAMENTO**  
SEM ESCALA  
MEDIDAS EM CENTIMENTOS

- BLOQUETE SEXTAVADO 25X25CM E=8,0CM
- CAMADA DE AREIA E=5,0CM
- SUBLEITO REGULARIZADO E COMPACTADO

LEGENDA	
SIMBOLOGIA	DESCRIÇÃO
	Caixa de Drenagem EXECUTADA PELO MUNICIPAL
	Sentido de tráfego
	Sentido do escoamento superficial na sarjeta
	Estacas



**DMT - TRANSPORTE AREIA**  
SEM ESCALA - VIA GOOGLE MAPS



**LOCALIZAÇÃO VIA SATELITE**  
SEM ESCALA

COORDENADAS GEOGRAFICAS	
PONTO INICIAL	20°39'59.93"S 42°42'46.54"W
PONTO FINAL	20°39'55.69"S 42°42'40.93"W

	PROPRIETARIO(A):  <b>VICENTE PATRÍCIO DE SOUZA JUNIOR</b> Prefeito Municipal Município de São Miguel do Anta/MG
	RESPONSÁVEL TÉCNICO(A):  <b>MARCO AURÉLIO FERRAREZI AVELAR</b> Engenheiro Civil - CREA-MG 213.217/D
TÍTULO: OBRA DE CALÇAMENTO COM BLOQUETE NO MORRO DO ANACLETO E NO MORRO DA MUQUECA, ZONA RURAL, SÃO MIGUEL DO ANTA/MG	
OBJETIVO: EXECUÇÃO DE OBRAS DE PAVIMENTAÇÃO COM BLOQUETES EM ESTRADAS VICINAIS	
ENDEREÇO: MORRO DO ANACLETO E MORRO DA MUQUECA, ZONA RURAL, SÃO MIGUEL DO ANTA/MG	
USO: PÚBLICO	CONTEÚDO: PLANTA E DETALHAMENTOS - MORRO DA MUQUECA
REVISÃO: PRÓPRIO RT	ESCALA: INDICADA
OBSERVAÇÕES:	UNID. MEDIDA: INDICADA
ART: MG20254459428	FOLHA: 02 / 02