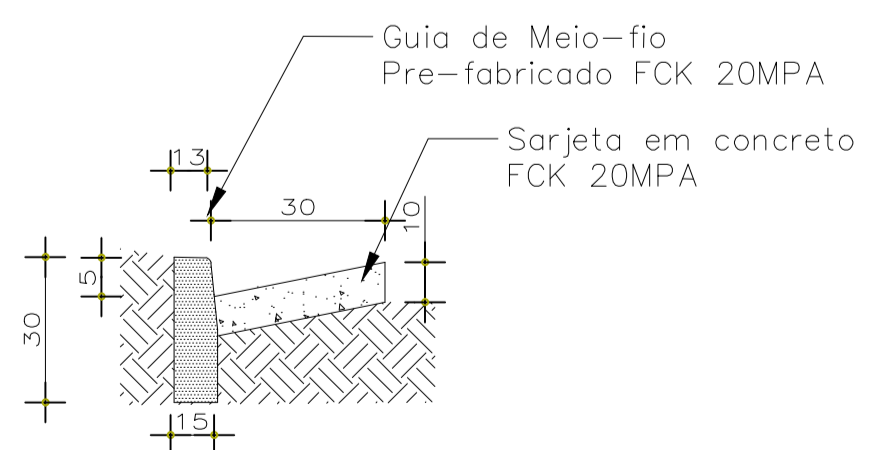
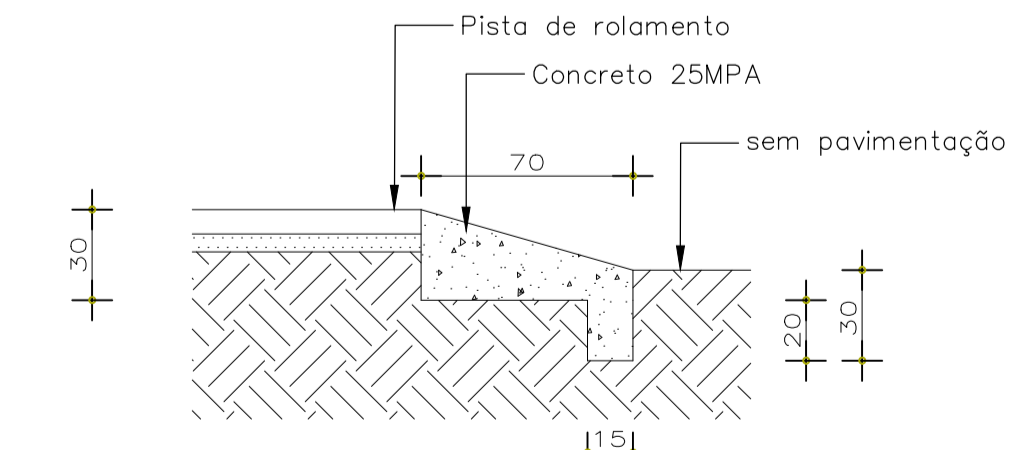


DET 02 - SARJETA E MEIO FIO
SEM ESCALA
MEDIDAS EM CENTIMENTOS



DET 03 - SARJETA E MEIO FIO REBAIXADO
SEM ESCALA
MEDIDAS EM CENTIMENTOS

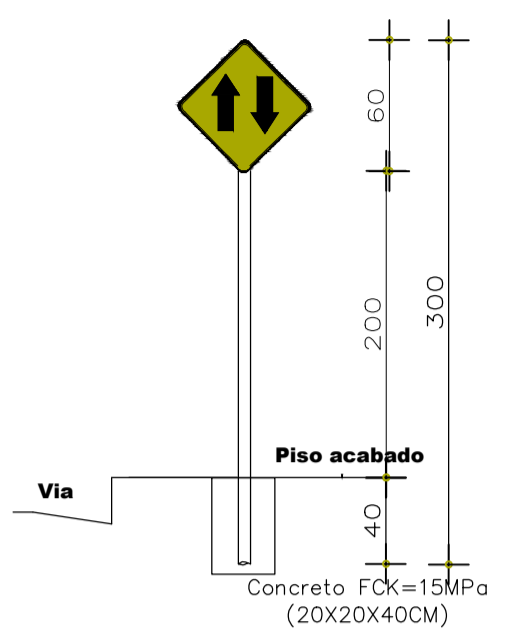


DET 04 - TRANSIÇÃO PARA TRECHO NÃO PAVIMENTADO
ESCALA 1:25
MEDIDAS EM CENTIMENTOS

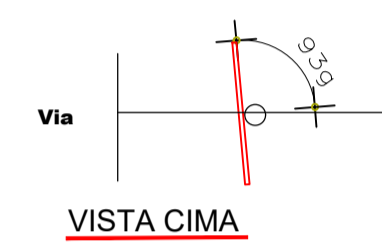
LEGENDA			
SINAL	DIMENSÕES	CODIGO	NOME
	60 x 60 cm	A-25	Mão Dupla
	d = 60 cm	R-19	Velocidade Máxima Permitida

NOTAS - Instalação de sinalizações Verticais:

- Altura de Instalação: Todas placas de sinalização, deverão ser afixados à 2,00m do piso acabado, salvo quanto altura diferente for especificado em projeto.
- Inclinação: A regra geral de posicionamento das placas de sinalização, consiste em colocá-las no lado direito da via no sentido do fluxo de tráfego que devem regulamentar.
- As placas de sinalização deverão ser colocadas na posição vertical, fazendo um ângulo de 93° a 95° em relação ao sentido do fluxo de tráfego, voltadas para o lado externo da via.
- Afastamento Lateral: O afastamento lateral das placas, medido entre a borda lateral da mesma e da pista, deve ser, no mínimo, de 1,00 metros para trechos retos da via, e 1,20 metros nos trechos em curva.
- Instalação: Em via de 20x20x40cm de profundidade, fixadas conforme exposto acima e então concretada.

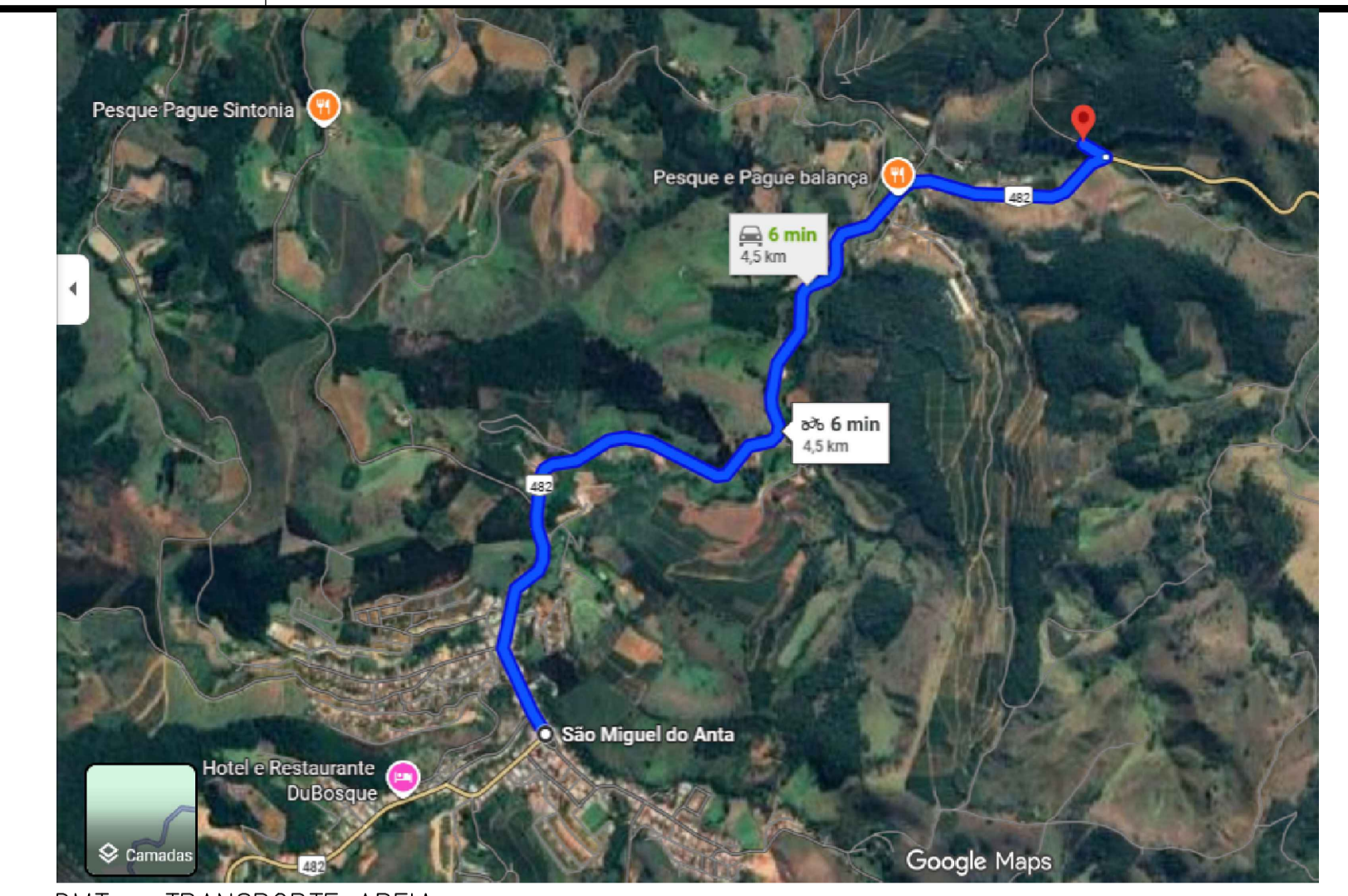


VISTA FRONTAL



VISTA CIMA

DET 05 - FIXAÇÃO DA SINALIZAÇÃO VERTICAL
SEM ESCALA
MEDIDAS EM CENTIMENTOS



DMT - TRANSPORTE AREIA
SEM ESCALA - VIA GOOGLE MAPS



LOCALIZAÇÃO VIA SATELITE
SEM ESCALA

COORDENADAS GEOGRAFICAS	
PONTO INICIAL	20°41'6.36"S 42°41'54.14"W
PONTO FINAL	20°41'2.48"S 42°42'0.93"W

PLANTA DE PAVIMENTAÇÃO
TRECHO A,B e C - ESTACAS 00 A 15
ESCALA 1:200
MEDIDAS EM METROS

LEGENDA	
SIMBOLOGIA	DESCRIÇÃO
	Caixa de Drenagem EXECUTADA PELO MUNICIPIO
	Sentido de trafego
	Sentido do escoamento superficial na sarjeta
	Estacas

	PROPRIETARIO(A):	VICENTE PATRÍCIO DE SOUZA JUNIOR Prefeito Municipal Município de São Miguel do Anta/MG
	RESPONSÁVEL TÉCNICO(A):	MARCO AURÉLIO FERRAREZI AVELAR Engenheiro Civil - CREA-MG 213.217/D
TÍTULO: OBRA DE CALÇAMENTO COM BLOQUETE NO MORRO DO ANACLETO E NO MORRO DA MUQUECA, ZONA RURAL, SÃO MIGUEL DO ANTA/MG		
OBJETIVO: EXECUÇÃO DE OBRAS DE PAVIMENTAÇÃO COM BLOQUETES EM ESTRADAS VICINAIS		
ENDEREÇO: MORRO DO ANACLETO E MORRO DA MUQUECA, ZONA RURAL, SÃO MIGUEL DO ANTA/MG		
USO: PÚBLICO	CONTEÚDO: PLANTA E DETALHAMENTOS - MORRO DO ANACLETO	
REVISOR: PRÓPRIO RT	ESCALA: INDICADA	UNID. MEDIDA: INDICADA
OBSERVAÇÕES:	ART: MG20254459428	FOLHA: 01 / 02